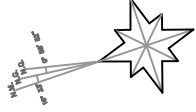
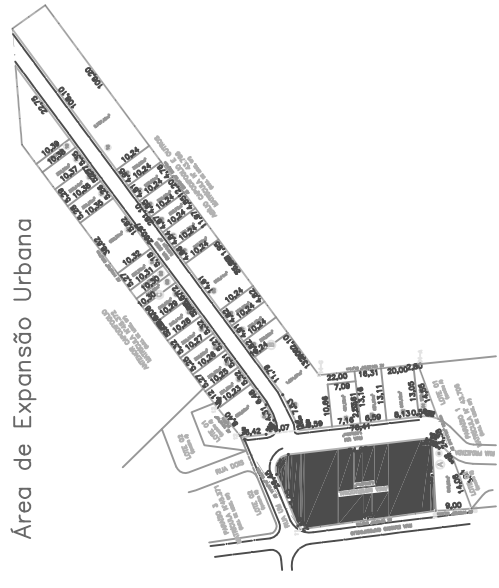


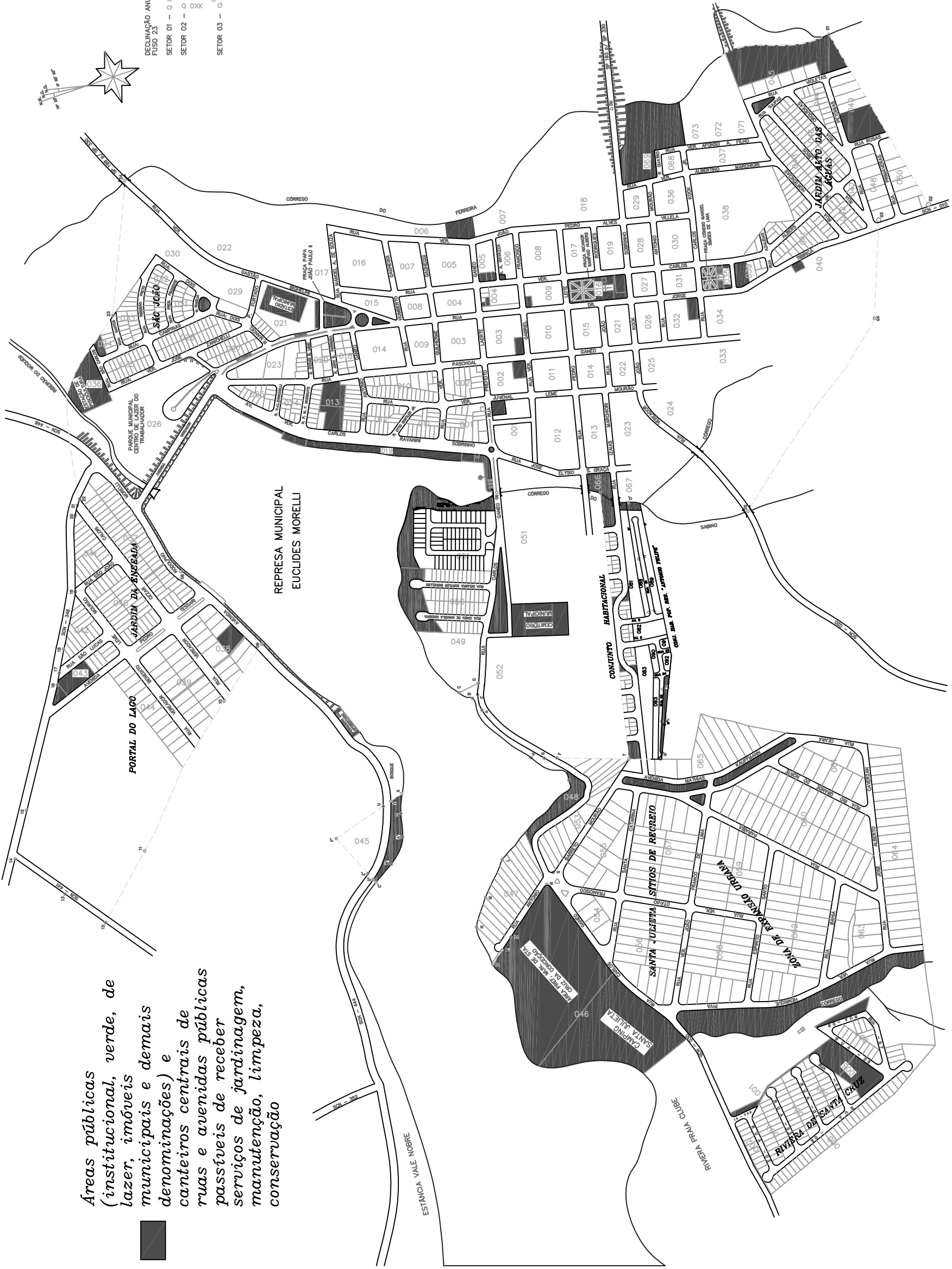
BAIRRO PARAISO

Área de Expansão Urbana



DECLINAÇÃO ANUAL 09º GESTE
 FUSO 23
 SETOR 01 - 0 OXX
 SETOR 02 - 0 OXX
 SETOR 03 - 0 OXX

Áreas públicas (institucional, verde, de lazer, imóveis municipais e demais denominações) e canteiros centrais de ruas e avenidas públicas passíveis de receber serviços de jardinagem, manutenção, limpeza, conservação



PLANTA DA CIDADE

FOLHA ÚNICA
 MAR/2.014

PLANIMETRIA DO PERÍMETRO URBANO DO MUNICÍPIO DE SANTA CRUZ DA CONCEIÇÃO, ESTADO DE SÃO PAULO

PREFEITURA MUNICIPAL DE STA. CRUZ DA CONCEIÇÃO



OSVALDO MARCHIORI
 PREFEITO MUNICIPAL

RONALDO T. DE ARAUJO
 ENG. AGR. MUNICIPAL

ÁREA PERÍMETRO URBANO:
 1.970.479,39 m²
 197,047939 ha
 81,425 dias. paul.
 ESCALA: 1:5000